

Министерство на Околната Среда и Водите

Регионална инспекция - гр. Русе

Вх. № А0-3945

Получен на 25.07.2024 г.

ДО  
ДИРЕКТОРА НА РИОСВ – РУСЕ

УВЕДОМЛЕНИЕ  
за инвестиционно предложение

от **„УПРАВЛЕНИЕ НА ОТПАДЪЦИ“ ЕООД**, ЕИК 203031394, област Русе, община Русе, гр. Русе, бул. „Липник“ №123, сграда А, ет.4.

(име, адрес и телефон за контакт)

област Русе, община Русе, гр. Русе, бул. „Липник“ №123, сграда А, ет.4.

(седалище)

Пълен пощенски адрес: област Русе, община Русе, гр. Русе, бул. „Липник“ №123, сграда А, ет.4.

Телефон, факс и ел. поща (e-mail): 0889 250 696, [astonradnev@gmail.com](mailto:astonradnev@gmail.com)

Управител или изпълнителен директор на фирмата възложител: Ивайло Раднев – управител

Лице за контакти: Ивайло Раднев

УВАЖАЕМИ Г-Н/Г-ЖО ДИРЕКТОР,

Уведомяваме Ви, че **„УПРАВЛЕНИЕ НА ОТПАДЪЦИ“ ЕООД**

има следното инвестиционно предложение:

**Допълване вида на отпадъците на съществуваща площадка за третиране на отпадъци, имот 84049.166.399, местност „Дренето“, землище на село Щръклево, община Иваново**

Характеристика на инвестиционното предложение:

1. Резюме на предложението:

„Управление на отпадъци“ ЕООД е дружество, чийто основен предмет включва дейности с отпадъци (събиране, транспортиране и оползотворяване). Дружеството притежава разрешителен документ №10-ДО-750-04/07.02.2024 г. за дейности с отпадъци.

Настоящото инвестиционно предложение ще се реализира в част от поземлен имот (ПИ) с идентификатор 84049.166.399, местност „Дренето“, землището на с. Щръклево, община Иваново. Имотът е частна общинска собственост (ЧОС) на Община Иваново, част от който е предоставена за ползване на „Управление на отпадъци“ ЕООД въз основа на два договора за наем: №Д-39 от 29.06.2017 г. (представен в Приложение №1 към настоящото уведомление) и №Д-202 от 30.05.2023 г. (представен в Приложение №2 към настоящото уведомление).

Инвестиционното предложение ще се реализира в част от имот с идентификатор 84049.166.399, целия с площ 12 805 м<sup>2</sup>. Частта от имота, която е отдадена под наем от Община Иваново на „Управление на отпадъци“ ЕООД е с площ 10 865 м<sup>2</sup>. Община Иваново е отдала на дружеството въз основа на два договора за наем:

- две масивни сгради със застроени площи 1 756 м<sup>2</sup> (сграда 84049.166.399.6) и 67 м<sup>2</sup> (сграда 84049.166.399.7);
- незастроената част от поземлен имот с идентификатор 84049.166.399, с площ 9 033 кв. м.

Договорът за наем на двете сгради (сграда 84049.166.399.6 и сграда 84049.166.399.7) е със срок до 29.06.2027 г., а договорът за наем за незастроената открита площ от 9 033 кв.м. – за 4 години от датата на сключване на договора, считано от 30.05.2023 г. (до 30.05.2027 г.).

Площадката за третиране на отпадъци е **съществуваща**, а целта на настоящото ИП е за:

- ❖ **добавяне на нови кодове неопасни отпадъци** към списъка на отпадъците, които могат да се приемат за оползотворяване, а именно отпадъци с кодове и наименования:
- ☉ 04 02 09 – отпадъци от смесени материали (импрегниран текстил, еластомер, пластимер) – 250 тона / година – за дейности по сортиране и шредиране;
- ☉ 04 02 22 – отпадъци от обработени текстилни влакна – 250 тона/година – за дейности сортиране и шредиране;
- ☉ 04 02 99 – отпадъци, неупоменати другаде – 250 тона/година – за дейности сортиране и шредиране;
- ☉ 16 01 22 – компоненти, неупоменати другаде – 150 тона/година – за дейности сортиране и шредиране;
- ☉ 16 01 99 – отпадъци, неупоменати другаде – 150 тона/година – за дейности сортиране и шредиране;
- ☉ 17 02 01 – дървесина – 250 тона/година – за дейности сортиране и шредиране;

Горепосочените отпадъци ще се приемат на площадката с цел подлагането им на дейност с код R12 сортиране /при необходимост, в зависимост от състава на приетия отпадък/ и шредиране.

- ❖ **увеличаване на количеството на отпадъци с код 15 01 03** /за който е разрешено да се приема на площадката с цел оползотворяването му – от 200 тона/година на 400 тона/година/ и на отпадък с код **04 02 21** /за който е разрешено да се приема на площадката с цел оползотворяването му – от 300 тона/година на 900 тона/година/.

В таблицата по-долу е представена съпоставка на отпадъците – вид, количество и дейности с тях, за които е позволено да се приемат на съществуващата площадка, като в последната колона е направено описание на вида на планираната с настоящото УИП промяна. Планираните промени за съответните отпадъци са отбелязани в зелен цвят.

**Таблица №1** Данни за отпадъците и годишните им количества, площадка, м-ст „Дренето“ – съществуващо положение и планирана промяна

№	Вид на отпадъка		Дейности, кодове	Количество (тон/год.)	Планирана промяна
	Код	Наименование			
1.	04 02 09	Отпадъци от смесени материали (импрегниран текстил, еластомер,	<b>R 12</b> Размяна на отпадъци за подлагане на някоя от дейностите с кодове R 1 - R 11 – Сортиране, Шредиране <b>R 13</b> Съхраняване на отпадъци до извършването на някоя от	250	Нов отпадък

		пластомер)	дейностите с кодове R 1 - R 12, с изключение на временното съхраняване на отпадъците на площадката на образуване до събирането им		
2.	04 02 21	Отпадъци от необработени текстилни влакна	R 12 Размяна на отпадъци за подлагане на някоя от дейностите с кодове R 1 - R 11 – Сортиране, Шредиране R 13 Съхраняване на отпадъци до извършването на някоя от дейностите с кодове R 1 - R 12, с изключение на временното съхраняване на отпадъците на площадката на образуване до събирането им	300	Увеличаване на количеството – на 900 т./г.
3.	04 02 22	Отпадъци от обработени текстилни влакна	R 12 Размяна на отпадъци за подлагане на някоя от дейностите с кодове R 1 - R 11 – Сортиране, Шредиране R 13 Съхраняване на отпадъци до извършването на някоя от дейностите с кодове R 1 - R 12, с изключение на временното съхраняване на отпадъците на площадката на образуване до събирането им	250	Нов отпадък
4.	04 02 99	Отпадъци, неупоменати другаде	R 12 Размяна на отпадъци за подлагане на някоя от дейностите с кодове R 1 - R 11 – Сортиране, Шредиране R 13 Съхраняване на отпадъци до извършването на някоя от дейностите с кодове R 1 - R 12, с изключение на временното съхраняване на отпадъците на площадката на образуване до събирането им	250	Нов отпадък
5.	10 12 01	Отпадъчна смес преди термично обработване	R5 Рециклиране / възстановяване на други неорганични материали (Пресяване / Фракционирание) R 12 Размяна на отпадъци за подлагане на някоя от дейностите с кодове R 1 - R 11 (Натрошаване / Раздробяване; Смилане; Сортиране) R 13 Съхраняване на отпадъци до извършването на някоя от дейностите с кодове R 1 - R 12, с изключение на временното съхраняване на отпадъците на площадката на образуване до събирането им	5 000	НЕ
6.	10 12 03	Прахови частици и прах	R 12 Размяна на отпадъци за подлагане на някоя от дейностите с кодове R 1 - R 11 – смесване R 13 Съхраняване на отпадъци до извършването на някоя от	5 000	НЕ

			дейностите с кодове R 1 - R 12, с изключение на временното съхраняване на отпадъците на площадката на образуване до събирането им		
7.	10 12 08	Отпадъчни керамични изделия, тухли, керемиди, плочки и инертни материали (след термично обработване)	R5 Рециклиране / възстановяване на други неорганични материали (Пресяване / Фракционирание) R 12 Размяна на отпадъци за подлагане на някоя от дейностите с кодове R 1 - R 11 (Натрошаване / Раздробяване; Смилане; Сортиране) R 13 Съхраняване на отпадъци до извършването на някоя от дейностите с кодове R 1 - R 12, с изключение на временното съхраняване на отпадъците на площадката на образуване до събирането им	5 000	НЕ
8.	15 01 01	Хартиени и картонени опаковки	R 12 Размяна на отпадъци за подлагане на някоя от дейностите с кодове R 1 - R 11 – Сортиране, Балиране R 13 Съхраняване на отпадъци до извършването на някоя от дейностите с кодове R 1 - R 12, с изключение на временното съхраняване на отпадъците на площадката на образуване до събирането им	400	НЕ
9.	15 01 02	Пластмасови опаковки	R 12 Размяна на отпадъци за подлагане на някоя от дейностите с кодове R 1 - R 11 – Сортиране, Балиране, Шредирание R 13 Съхраняване на отпадъци до извършването на някоя от дейностите с кодове R 1 - R 12, с изключение на временното съхраняване на отпадъците на площадката на образуване до събирането им	2 500	НЕ
10.	15 01 03	Опаковки от дървесни материали	R 12 Размяна на отпадъци за подлагане на някоя от дейностите с кодове R 1 - R 11 (Сортиране, шредирание) R 13 Съхраняване на отпадъци до извършването на някоя от дейностите с кодове R 1 - R 12, с изключение на временното съхраняване на отпадъците на площадката на образуване до събирането им	200	Да – променя се количеството – на 400 т./год.
11.	15 01 04	Метални опаковки	R 12 Размяна на отпадъци за подлагане на някоя от дейностите с кодове R 1 - R 11 – Сортиране, Балиране R 13 Съхраняване на отпадъци	100	НЕ

			до извършването на някоя от дейностите с кодове R 1 - R 12, с изключение на временното съхраняване на отпадъците на площадката на образуване до събирането им		
12.	15 01 06	Смесени опаковки	R 13 Съхраняване на отпадъци до извършването на някоя от дейностите с кодове R 1 - R 12, с изключение на временното съхраняване на отпадъците на площадката на образуване до събирането им	25	НЕ
13.	15 01 07	Стъклени опаковки	R 12 Размяна на отпадъци за подлагане на някоя от дейностите с кодове R 1 - R 11 – Сортиране R 13 Съхраняване на отпадъци до извършването на някоя от дейностите с кодове R 1 - R 12, с изключение на временното съхраняване на отпадъците на площадката на образуване до събирането им	1 000	НЕ
14.	15 01 09	Текстилни опаковки	R 12 Размяна на отпадъци за подлагане на някоя от дейностите с кодове R 1 - R 11 – Сортиране, Балиране R 13 Съхраняване на отпадъци до извършването на някоя от дейностите с кодове R 1 - R 12, с изключение на временното съхраняване на отпадъците на площадката на образуване до събирането им	100	НЕ
15.	15 01 10*	Опаковки, съдържащи остатъци от опасни вещества или замърсени с опасни вещества	R 12 Размяна на отпадъци за подлагане на някоя от дейностите с кодове R 1 - R 11 (ръчно разделяне) R 13 Съхраняване на отпадъци до извършването на някоя от дейностите с кодове R 1 - R 12, с изключение на временното съхраняване на отпадъците на площадката на образуване до събирането им	350	НЕ
16.	16 01 03	Излезли от употреба гуми	R 12 Размяна на отпадъци за подлагане на някоя от дейностите с кодове R 1 - R 11 (шредирание) R 13 Съхраняване на отпадъци до извършването на някоя от дейностите с кодове R 1 - R 12, с изключение на временното съхраняване на отпадъците на площадката на образуване до събирането им	2 500	НЕ
17.	16 01 19	Пластмаси	R 12 Размяна на отпадъци за подлагане на някоя от	100	НЕ

			дейностите с кодове R 1 - R 11 – Сортиране, Балиране <b>R 13</b> Съхраняване на отпадъци до извършването на някоя от дейностите с кодове R 1 - R 12, с изключение на временното съхраняване на отпадъците на площадката на образуване до събирането им		
18.	16 01 22	Компоненти, неупоменати другаде	<b>R 12</b> Размяна на отпадъци за подлагане на някоя от дейностите с кодове R 1 - R 11 – Сортиране, Шредирание <b>R 13</b> Съхраняване на отпадъци до извършването на някоя от дейностите с кодове R 1 - R 12, с изключение на временното съхраняване на отпадъците на площадката на образуване до събирането им	150	Нов отпадък
19.	16 01 99	Отпадъци, неупоменати другаде	<b>R 12</b> Размяна на отпадъци за подлагане на някоя от дейностите с кодове R 1 - R 11 – Сортиране, Шредирание <b>R 13</b> Съхраняване на отпадъци до извършването на някоя от дейностите с кодове R 1 - R 12, с изключение на временното съхраняване на отпадъците на площадката на образуване до събирането им	150	Нов отпадък
20.	17 02 01	Дървесина	<b>R 12</b> Размяна на отпадъци за подлагане на някоя от дейностите с кодове R 1 - R 11 – Сортиране, Шредирание <b>R 13</b> Съхраняване на отпадъци до извършването на някоя от дейностите с кодове R 1 - R 12, с изключение на временното съхраняване на отпадъците на площадката на образуване до събирането им	250	Нов отпадък
21.	19 12 01	Хартия и картон	<b>R 12</b> Размяна на отпадъци за подлагане на някоя от дейностите с кодове R 1 - R 11 – Балиране <b>R 13</b> Съхраняване на отпадъци до извършването на някоя от дейностите с кодове R 1 - R 12, с изключение на временното съхраняване на отпадъците на площадката на образуване до събирането им	1 500	НЕ
22.	19 12 04	Пластмаса и каучук	<b>R 12</b> Размяна на отпадъци за подлагане на някоя от дейностите с кодове R 1 - R 11 – Балиране, Шредирание <b>R 13</b> Съхраняване на отпадъци до извършването на някоя от	2 200	НЕ

			дейностите с кодове R 1 - R 12, с изключение на временното съхраняване на отпадъците на площадката на образуване до събирането им		
23.	19 12 05	Стъкло	R 13 Съхраняване на отпадъци до извършването на някоя от дейностите с кодове R 1 - R 12, с изключение на временното съхраняване на отпадъците на площадката на образуване до събирането им	400	НЕ
24.	19 12 10	Горими отпадъци (RDF – модифицирани горива, получени от отпадъци)	R 12 Размяна на отпадъци за подлагане на някоя от дейностите с кодове R 1 - R 11 – Балиране, Шредирание R 13 Съхраняване на отпадъци до извършването на някоя от дейностите с кодове R 1 - R 12, с изключение на временното съхраняване на отпадъците на площадката на образуване до събирането им	3 000	НЕ
25.	19 12 12	Други отпадъци (включително смеси от материали) от механично третиране на отпадъци, различни от упоменатите в 19 12 11	R12 Размяна на отпадъци за подлагане на някоя от дейностите с кодове R 1 - R 11 – Балиране R 13 Съхраняване на отпадъци до извършването на някоя от дейностите с кодове R 1 - R 12, с изключение на временното съхраняване на отпадъците на площадката на образуване до събирането им	1 150	НЕ
26.	20 01 01	Хартия и картон	R 12 Размяна на отпадъци за подлагане на някоя от дейностите с кодове R 1 - R 11 – Сортиране, Балиране R 13 Съхраняване на отпадъци до извършването на някоя от дейностите с кодове R 1 - R 12, с изключение на временното съхраняване на отпадъците на площадката на образуване до събирането им	1 000	НЕ
27.	20 01 02	Стъкло	R 12 Размяна на отпадъци за подлагане на някоя от дейностите с кодове R 1 - R 11 – Сортиране R 13 Съхраняване на отпадъци до извършването на някоя от дейностите с кодове R 1 - R 12, с изключение на временното съхраняване на отпадъците на площадката на образуване до събирането им	500	НЕ
28.	20 01 10	Облекла	R 12 Размяна на отпадъци за подлагане на някоя от	100	НЕ



			дейностите с кодове R 1 - R 11 – Сортиране, Балиране R 13 Съхраняване на отпадъци до извършването на някоя от дейностите с кодове R 1 - R 12, с изключение на временното съхраняване на отпадъците на площадката на образуване до събирането им		
29.	20 01 11	Текстилни материали	R 12 Размяна на отпадъци за подлагане на някоя от дейностите с кодове R 1 - R 11 – Сортиране, Балиране R 13 Съхраняване на отпадъци до извършването на някоя от дейностите с кодове R 1 - R 12, с изключение на временното съхраняване на отпадъците на площадката на образуване до събирането им	100	НЕ
30.	20 01 39	Пластмаси	R 12 Размяна на отпадъци за подлагане на някоя от дейностите с кодове R 1 - R 11 – Сортиране, Балиране R 13 Съхраняване на отпадъци до извършването на някоя от дейностите с кодове R 1 - R 12, с изключение на временното съхраняване на отпадъците на площадката на образуване до събирането им	200	НЕ
31.	20 03 01	Смесени битови отпадъци	R 12 Размяна на отпадъци за подлагане на някоя от дейностите с кодове R 1 - R 11 – Сортиране R 13 Съхраняване на отпадъци до извършването на някоя от дейностите с кодове R 1 - R 12, с изключение на временното съхраняване на отпадъците на площадката на образуване до събирането им	3 000	НЕ

Инвестиционното предложение е за изменение на производствена дейност, на съществуваща площадка за третиране /оползотворяване/ на отпадъци.

(посочва се характерът на инвестиционното предложение, в т.ч. дали е за ново инвестиционно предложение и/или за разширение или изменение на производствената дейност съгласно приложение № 1 или приложение № 2 към Закона за опазване на околната среда (ЗООС))

**2. Описание на основните процеси, капацитет, обща използвана площ; необходимост от други свързани с основния предмет спомагателни или поддържащи дейности, в т.ч. ползване на съществуваща или необходимост от изграждане на нова техническа инфраструктура (пътища/улици, газопровод, електропроводи и др.), предвидени изкопни работи, предполагаема дълбочина на изкопите, ползване на взрив:**

Настоящото инвестиционно предложение предвижда добавяне на няколко нови кодове



неопасни отпадъци, които да се приемат на площадката с цел шредирането им.

Шредирането представлява всеки механичен процес, чрез който отпадъците се фрагментират, разкъсват или накъсват на неправилни парчета в случая и при наличното оборудване - с размери 20–400 mm.

Дружеството притежава шредер марка TANA, монтиран върху полуремарке, окомплектован с усилен ротор, усилена врата за сервизиране, зъби за шредиране на отпадъци, дистанционно управление, магнитен сепаратор, изходяща лента, 1 бр. сито.

Веднъж раздробен, отпадъка заема по-малко място при съхранение и транспортиране, което намалява разходите за последващ транспорт. След шредирането на отпадъците, предмет на настоящото УИП, се предвижда същите да се предават за последващо оползотворяване – изгаряне с оползотворяване на енергията. Отпадъците ще се предават въз основа на сключени писмени договори по чл.8, ал.1 ЗУО на лица, притежаващи документ по чл. 35 ЗУО.

Местоположението на площадката за отпадъци спрямо обекти, подлежащи на здравна защита, обекти за производство на лекарствени продукти, медицински изделия и козметични продукти съответства на минималните отстояния, съобразно вида на дейностите с отпадъци, както е посочено в приложение №1 на Наредба №Н-4 от 2 юни 2023 г.

Част от дейностите на територията на площадката на „Управление на отпадъци“ ЕООД се причисляват към „Претоварни и сортировъчни станции за битови отпадъци“, за която минималното отстояние до обекти, подлежащи на здравна защита, и обекти за производство на лекарствени продукти, медицински изделия и козметични продукти е определено на 300 метра. Отстоянието е спазено.

Местоположението на площадката за съхраняване и третиране и за разполагане на съоръжения за третиране на отпадъци е съобразена със:

1. разстоянието от границата на площадката до:
  - а) границите на урбанизираните територии, в т.ч. до жилищните зони и до вилните зони;
  - б) границите на водните обекти и крайбрежните заливаеми ивици;
  - в) земеделските и горските територии;
2. забраните и ограниченията, свързани с експлоатацията на санитарно-охранителните зони около водоизточниците и съоръженията за питейно-битово водоснабдяване и около водоизточниците на минерални води, използвани за лечебни, профилактични, питейни и хигиенни нужди;
3. забраните и ограниченията, свързани с режима на дейностите в границите на защитени територии и зони;
4. наличие в района на площадките на:
  - а) подземни води;
  - б) крайбрежни води;
  - в) незащитени водоносни хоризонти при максимално водно ниво на дълбочина, по-малка от 1 м под долния изолационен екран на депата за отпадъци;
  - г) общо и индивидуално водоползване и ползване на водни обекти;
  - д) защитени територии и зони;
  - е) недвижими паметници на културата;
  - ж) площи, за които има предоставени разрешения за търсене и/или проучване на подземни богатства.

Инвестиционното предложение не е свързано с необходимост от извършване на строително-ремонтни работи. Предвид горното не са необходими площи за временни дейности по време на строителството.

При извършване на дейностите по съхраняване на отпадъците ще се спазват и изискванията на:

• Наредба №2 от 23 юли 2014 г. за класификация на отпадъците (Обн. ДВ. бр.66 от 8 Август 2014 г., изм. и доп. ДВ. бр.53 от 8 Юли 2022г.);

• Наредба №1 от 4 юни 2014 г. за реда и образците, по които се предоставя информация за дейностите по отпадъците, както и реда за водене на публични регистри (обн. ДВ. бр.51 от 20 Юни 2014 г., посл. изм. ДВ. бр.33 от 10 Април 2023 г.);

• Наредба №Н-4 от 2 юни 2023 г. за условията и изискванията, на които трябва да отговарят площадките за съхраняване или третиране на отпадъци, за разполагане на съоръжения за третиране на отпадъци и за транспортиране на производствени и опасни отпадъци.

Площадката е с подходяща настилка, която да осигури безпрепятствено движение на тежкотоварна техника и да предотвратява замърсяване на почвата в следствие на предварителното третиране и рециклиране на отпадъци и/или в случай на евентуални разливи (на масла, течности от автомобили и др.).

Отпадъците ще бъдат съхранявани при следните изисквания:

- Площадката е обособена и обозначена;
- Обособена е зона /вътрешна площадка/ за престой на автомобилите. В зоната се осигуряват достатъчни количества сорбент;
- Осигурен е ограничен достъп до зоната за съхраняване на отпадъци. Извън работното време на площадката достъпът до нея е забранен;
- Не се формират отпадъчни води в резултат на дейности по третиране на отпадъци;
- В близост до местата за съхраняване на съответния вид отпадък се осигуряват достатъчни количества сорбенти за отстраняване на разливи/разпиляване на отпадъка при аварийни ситуации. Видът на сорбента за съответния вид отпадък се определя от неговите свойства;
- На територията на площадката не се съхраняват течни отпадъци и утайки;
- На територията на площадката не се предвижда поставяне на резервоари и експлоатация на тръбопроводи.

Площадката ще бъде осигурена съгласно действащите противопожарни норми.

На площадката е предвидено достатъчно пространство за паркиране на транспортните средства, товаро-разтоварни дейности, разполагане на мобилното оборудване, извършването на дейности по третиране и съхраняване на отпадъците, безпрепятствено разминаване на транспортните средства, транспортиращи входящите потоци отпадъци и изходящите потоци рециклирани такива.

Площадката ще отговаря на изискванията на чл.7 от Наредба Н-4 от 02.06.2023 г. и ще е оборудвана със:

1. съоръжения, обезпечаващи извършването на дейностите по събиране, съхраняване и оползотворяване на отпадъците;

2. обслужващи сгради и съоръжения за работещите на територията на площадката;

3. вътрешноплощадкови мрежи с осигурени връзки с външната инфраструктура от пътни, ВиК, електрически и други мрежи.

Съгласно нормативната уредба (*Наредба № Н-4 от 2 юни 2023 г. за условията и изискванията, на които трябва да отговарят площадките за съхраняване или третиране на отпадъци, за разполагане на съоръжения за третиране на отпадъци и за транспортиране на производствени и опасни отпадъци*) на площадката се обособят следните функционални зони:

• зона за приемане на отпадъците с контролно-пропускателен пункт и везна/измервателен уред;

• основна зона, върху която се осъществява основната дейност по третиране на отпадъците;

• спомагателна зона, върху която се осъществява третиране на отпадъците преди основната дейност по третирането им и/или на остатъка след третиране;

• складова зона;

• обслужваща (административно-битова) зона.

Разделянето на посочените по-горе зони, групирането на съоръженията за третиране на отпадъци в отделните зони и взаимното разположение на самите зони се определят в зависимост от конкретните условия и вида на дейностите и операциите по третиране на отпадъците.

На площадката на „Управление на отпадъци“ ЕООД ще бъдат обособени следните участъци (зони):

-Зона за входящ контрол и приемане на отпадъци;

-Зони за съхраняване на приеманите отпадъци (съобразно вида на приемания отпадък);

-Зони за третиране на отпадъците;

-Зони за съхраняване на образуваните отпадъци и товарене на готовата продукция.

Границите на имот 84049.166.399 са представени на Фигура №1 в син цвят. На „Управление на отпадъци“ ЕООД са отдадени под наем следните складови площи:

• сграда 84049.166.399.6 и

• сграда 84049.166.399.7 и

• цялата незастроена площ на имот 84049.166.399.

Останалите сгради с идентификатори: 84049.166.399.1, 84049.166.399.2, 84049.166.399.3, 84049.166.399.4 и 84049.166.399.5 са извън обхвата на площадката за третиране на отпадъци.

Зоните са обособени съобразно вида на отпадъците, които се приемат / съхраняват /

третиран на площадката.

Предвиденото разположение на: КПП и административно-битова зона; зона за приемане на СБО; зона за сортиране на СБО, отпадъци от опаковки, отпадъчни материали и др.; зона за съхраняване на гуми (16 01 03); зона за шредирание; зона за съхраняване на пластмаси (150102, 160119, 200139); зона за съхраняване и предварително третиране на 150110\*; зона за съхраняване на шредирани гуми (гранулат); зона за съхраняване на отпадъци с код 191204; зона за съхраняване на отпадъци от стъкло (191205, 150107, 200102); зона за съхраняване на отпадъци от текстил (150109, 200110, 200111, 040221); зона за съхраняване на RDF и 191212; зона за съхраняване и третиране на инертни отпадъци от група 10; зона за съхраняване на метали и дърво (150103, 150104 и 200140); зона за съхраняване на хартия и картон (150101, 200101, 191201); зона за предварително съхраняване на отсортирани отпадъци; зона за съхраняване на смесени опаковки (150106) и др. е представено на Фигура №1 по-долу.



Фигура №1 Генплан на площадката преди осъществяване на планираните промени, онагледяващ различните зони/участъци /съществуващо състояние/

Отпадъци с кодове и наименования:

- ☛ 04 02 09 – отпадъци от смесени материали (импрегниран текстил, еластомер, пластомер) – 250 тона / година;
- ☛ 04 02 22 – отпадъци от обработени текстилни влакна – 250 тона/година;
- ☛ 04 02 99 – отпадъци, неупоменати другаде – 250 тона/година;

ще се съхраняват /до подлагането им на шредирание/ в зона за съхраняване на отпадъци от текстил (150109, 200110, 200111, 040221).

Отпадъци с кодове и наименования:

- 16 01 22 – компоненти, неупоменати другаде – 150 тона/година;
- 16 01 99 – отпадъци, неупоменати другаде – 150 тона/година.

ще се съхраняват /до подлагането им на шредирание/ в зона за съхраняване на RDF и 191212.

Отпадък с код и наименование:

- 17 02 01 – дървесина – 250 тона/година;

ще се съхранява /до подлагането му на дейност по шредирание/ в зона за съхраняване на метали и дърво (150103, 150104 и 200140).

Количеството на отпадъците, за които дружеството кандидатства с настоящото УИП за разрешаване на приемането им на площадката, е такова, че при договаряне на регулярни доставки на площадката в годишен план площта на съответната зона е достатъчна за съхраняването им.

В Раздел II. Съоръжения и инсталации за предварително третиране на отпадъци на Наредба №6/2013г. за депата и др. съоръжения на Наредба №6/2013 г. са регламентирани изискванията за входящия контрол на отпадъците.

Входящият контрол на отпадъците ще се извършва на контролно-пропускателния пункт на територията на площадката и ще включва:

- проверка на документацията, придружаваща отпадъците;
- измерване с автоматична везна и регистрация на количеството на постъпващите отпадъци;
- визуален оглед на отпадъците;
- преглед на придружаващата отпадъците документация за да се удостовери дали отпадъците отговарят на:
  - изискванията по отношение на техния вид, състав и свойства, определени от технологията на третирането им, и/или
  - описанието им в документите, придружаващи доставката;
- водене на изискващите се съгласно Наредба №1 от 2014 г. за реда и образците, по които се предоставя информация за дейностите по отпадъците, както и реда за водене на публични регистри отчетни документи.

Операторът на ел. везна ще потвърждава писмено приемането на всяка доставка на отпадък на площадката на съоръжението или инсталацията.

### **Шредирание на отпадъци с шредер TANA**

**Мобилно оборудване за шредирание на отпадъци** – ориентировъчните размери на шредерът, който дружеството възнамерява да закупи марка TANA, са следните:

- Дължина при извършване на дейности по шредирание – 15,470 м
- Широчина 2,530 м
- Височина 4,72 м
- Дължина на раздробяване на ротора 3,0 м
- Скорост на ротора, 26 rpm max

- Диаметър на ротора 920 mm
- Ножове на ротора 33/ 44 pcs (възможност)
- Контра ножове, 23 pcs.

Капацитетът на шредера за отпадъците, които ще се подлагат на шредирание на площадката, е показан в следната таблица.

Таблица №2 Капацитет на шредера по отношение на различните видове отпадъци

Наименование на отпадъка	Код на отпадъка	Капацитет на шредера, тон/час
Излезли от употреба гуми	16 01 03	10÷15
<b>Опаковки от дървесни материали</b>	15 01 03	10
Пластмасови опаковки	15 01 02	15

### **Приемане на отпадъци на площадката**

Входящият контрол на отпадъците ще се извършва на контролно-пропускателния пункт на територията на площадката и ще включва:

- проверка на документацията, придружаваща отпадъците;
- измерване с автоматична везна и регистрация на количеството на постъпващите отпадъци;
- визуален оглед на отпадъците;
- преглед на придружаващата отпадъците документация за да се удостовери дали отпадъците отговарят на:
  - изискванията по отношение на техния вид, състав и свойства, определени от технологията на третирането им, и/или
  - описанието им в документите, придружаващи доставката;
- водене на изискващите се съгласно *Наредба №1 от 2014 г. за реда и образците, по които се предоставя информация за дейностите по отпадъците, както и реда за водене на публични регистри отчетни документи* (ежедневно или до 15-то число на месеца, следващ отчетния период).

Контролът на отпадъците, които ще се приемат на площадка, ще бъде качествен и количествен. Качественият контрол обхваща определяне съответствието на вида на приеманите отпадъци, а количественият – претеглянето им в момента на приемането им.

Контрол върху вида на постъпващите на територията на площадката за отпадъци ще се осъществява в момента на разтоварването на отпадъците на площадката.

*Необходимост от други, свързани с основния предмет, спомагателни и поддържащи дейности:*

- техническа инфраструктура – до площадката е осигурен транспортен достъп. Площадката е водоснабдена, с осигурени санитарно-битови условия за персонала, електрозахранена.
- изкопни работи – изкопи ще се предвидят единствено в случай, че са необходими такива за фундаменти – което е предмет на инвестиционното проектиране на следващ етап.
- ползване на взрив – не се предвижда.

### **Начин на съхраняване на отпадъците на площадката**

С оглед спазване на нормативните изискванията на територията на площадката ще се обособи зона за приемане на отпадъците, на която ще бъдат разположени работно място на приемчик отпадъци и кантар за измерване на количествата постъпващи на площадката отпадъци. Приемчикът на отпадъци ще извършва дейности по:



- Количествено определяне на приеманите отпадъци;
- Попълване на данни за вид и количество на приетите отпадъци – чрез НИСО;
- Проверка на съпроводителните документи на приеманите отпадъци – код и наименование на отпадъка, сертификат на товара, налични листи за безопасност /когато е приложимо/ и др.;
- Визуален контрол на приеманите отпадъци – съответствие на декларираните характеристики на отпадъка с действителното състояние. При необходимост (по преценка на управителя) се извършват проби на приеманите отпадъци.
- Зона за съхранение на отпадъците.

Отпадъците, за които дружеството кандидатства за има право да третира на площадката, не притежават опасни свойства, т.е. не се изисква съхраняването им на закрито.

При съхранението и третирането на отпадъците ще се спазват следните изисквания:

- Площадката ще е обособена и обозначена;
- Ще се обособи зона /вътрешна площадка/ за престой на автомобилите. В зоната ще се осигурят достатъчни количества сорбент с оглед ограничаване на разливи при възникнали аварийни ситуации;
- Ще бъде осигурен ограничен достъп до зоната за съхранение на отпадъци. Извън работното време на площадката достъпът до цялата площадка е забранен;
- На територията на площадката ще са осигурени прахови пожарогасители поради съхранението на запалими отпадъци /пластмаси и др./;
- Площадката в голямата си част е бетонирана;
- На площадката не се предвижда съхранение на течни отпадъци и утайки;
- На площадката не се предвижда поставяне на резервоари и експлоатация на тръбопроводи.

При съхранението на отпадъците ще се спазва изискването на §1, т.42 от Допълнителните разпоредби на Закона за управление на отпадъците, а именно: съхранението на отпадъците до предаването им за последващо третиране ще се извършва за срок до 1 година за тези отпадъци, които ще бъдат предадени за последващо обезвреждане и срок до 3 години за всички останали, подлежащи на оползотворяване.

Площадката е осигурена съгласно действащите противопожарни норми.

На площадката е предвидено достатъчно пространство за паркиране на транспортните средства, както и за разполагане на мобилно оборудване, с което ще се осъществяват дейностите по рециклиране на отпадъците, които по своя характер са инертни.

На площадката ще бъдат обособени следните участъци (зони):

- Зона, на която е разположен кантар;
- Зони за съхранение на приеманите отпадъци;
- Зона, в която ще се извършват дейности по третиране на отпадъци – съществуващите, както и новите в обхвата на ИП;
- Зона за съхранение и товарене на готовата продукция.

Организацията на площадката ще осигурява безпрепятствено разминаване на транспортните средства, транспортиращи входящите потоци отпадъци и изходящите потоци рециклирани такива.



Площадката е с подходяща настилка, която предотвратява замърсяване на почвата в следствие на предварителното третиране и рециклиране на отпадъци и/или в случай на евентуални разливи (на масла, течности от автомобили и др.).

При осъществяване на дейностите на територията на площадката ще се спазват изискванията на:

- Нормативната уредба – ЗУО и приложимите подзаконови нормативни актове по прилагането му;
- Местна нормативна уредба в областта на управлението на отпадъците и опазването на околната среда на територията на община Иваново;
- Действащите на територията на община Иваново програмни и планови документи – в областта на устройственото планиране (Общ устройствен план на общината), Програма за управление на отпадъците 2022-2028 г., Програма за опазване на околната среда и други.

При реализиране на ИП ще бъдат спазени както изискванията на нормативната уредба в областта на управлението на отпадъците, опазване компонентите на околната среда и човешкото здраве, така и ще бъде постигнато съответствие с най-добрите налични техники.

Видът и/или капацитета на инсталациите и съоръженията, в които ще се третират двата нови кода отпадъци **не се променя**.

☉ **Наличие на промяна на емисиите в атмосферата:**

- В Технологичният процес на работа на съществуващата площадка няма пречиствателното оборудване, такова не е предвидено и да се монтира след реализацията на новото ИП;
- Няма промяна на емисии от точкови източници: и към момента на съществуващата площадка за третиране на отпадъци липсват организирани източници на емисии, а новото ИП не е свързано с промяна в технологичния режим на работа на средера;
- Промени на източниците и вида на неорганизираните емисии – ще има незначителна промяна /увеличаване/ на емисиите от транспорт на отпадъците до площадката и извършването на товаро-разтоварни дейности и дейностите по шредирването на отпадъците;
- Няма промяна на условията за мониторинг – такъв не се изисква към момента и не е необходим с новото ИП.

☉ **Промяна в емисиите на отпадъчни води, в това число:**

- Няма промяна на работата на пречиствателните съоръжения – новото УИП не е свързано с формиране на производствени отпадъчни води от дейностите на площадката за отпадъци.

**3. Връзка с други съществуващи и одобрени с устройствен или друг план дейности в обхвата на въздействие на обекта на инвестиционното предложение, необходимост от издаване на съгласувателни/разрешителни документи по реда на специален закон, орган по одобряване/разрешаване на инвестиционното предложение по реда на специален закон:**

↓ **Санитарно-охранителни зони**

В района на ИП няма определени СОЗ по реда на *Наредба №3 от 16 октомври 2000 г. за условията и реда за проучване, проектиране, утвърждаване и експлоатация на санитарно-*

охранителните зони. Няма налични съоръжения за питейно водоснабдяване без определени СОЗ, за което е необходимо спазване на ограничения в буферни зони съгласно Приложение №1 към Национален каталог от мерки към ПУРБ.

В Раздел 3 *Актуализация на регистъра на зоните за защита на водите*, т. 3.1.2. *Зони за защита на подземни води, предназначени за питейно-битово водоснабдяване* към ПУРБ БДУВДР 2016-2021 г., в Регистър на санитарно-охранителните зони определени в съответствие с изискванията на Наредба №3/16.10.2000 год. (актуален към 05.01.2023 г.) е посочена само една СОЗ на територията на община Иваново, а именно: СОЗ-128/03.05.07с.Щръклево Д-ж 1, 2, 3, м-ст „Никулчов кладенец“ подземен-незащитен, публична държавна собственост, Подземно водно тяло BGIG00000N1035. <http://www.bd-dunav.org/content/registri/zoni-za-zashita-na-vodite/>

По данни на Регистър на санитарно-охранителните зони определени в съответствие с изискванията на Наредба №3/16.10.2000 год., наличен на интернет страницата на БДУВ „Дунавски район“ с център – Плевен, учредените СОЗ на територията на община Иваново са както следва:

Таблица №3 Списък на учредените СОЗ на територията на община Иваново

№	Заповед за определяне на СОЗ №	Водоползване	Водовземно съоръжение	Тип	Разрешително №	Титуляр	Населено място
145	СОЗ-128/03.05.2007	с.Щръклево	Др Никулчов кладенец-ВиК Русе-Щръклево	подземен-незащитен	11511086/30.6.2016	"ВиК" ООД гр. Русе	Щръклево
379	СОЗ-356/12.06.2012	с.Тръстеник	ТК1 "ПС Тръстеник – ВиК Русе" ТК2 "ПС Тръстеник – ВиК Русе"	подземен-защитен	11510242/18.07.2008	"ВиК" ООД гр. Русе	Тръстеник
395	СОЗ-372/06.02.2013	с.Красен, с.Щръклево, с.Нисово и летище Русе	ТК 1,2,3,4,5,6 от ВС "Красен"	подземен-защитен	11510295/20.12.2008	"ВиК" ООД гр. Русе	Красен
525	СОЗ-491/27.02.2017	с.Божичен, с.Иваново и с.Кошов	ТК-5 "ПС-Божичен - ВиК Русе - Божичен"	подземен-незащитен	11510780/13.08.2012	"ВиК" ООД гр. Русе	Божичен

Таблица №3 Списък на учредените СОЗ на територията на община Иваново /продължение/

№	Пояс I /площ/ дка.	Собственост на земите, заети от пояс I на СОЗ	Пояс II /площ/ дка.	Пояс III /площ/ дка.	Координати на водовземното съоръжение		ПИ
					Координатна система WGS84		
					N	E	
145	21,304	п държавна	324,596	1054,404	43°17'42,0"	25°19'11,7"	
379	9,916	п общинска	126,968	274,548	4735983,75 4736087,94	9474682,10 9474779,32	175023
395	25,273	п държавна	170,527	794,927			
525	0,093	п общинска	38,56	126,458	4741162,466	9480750,708	127

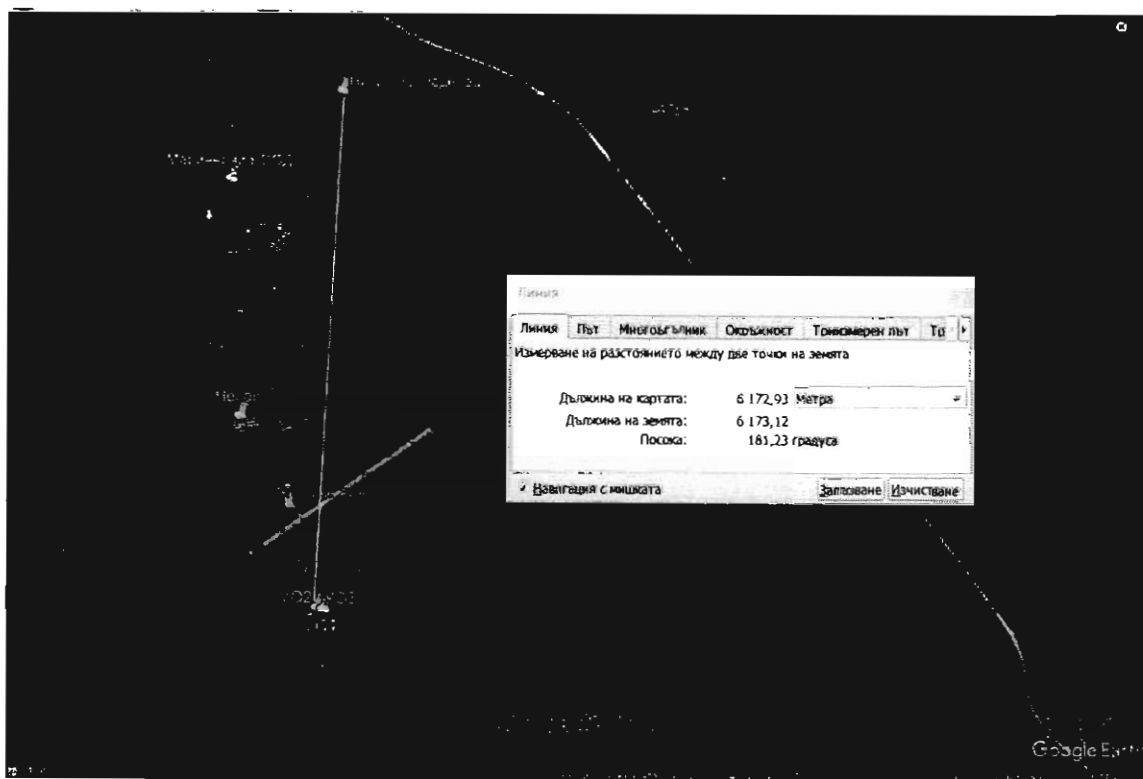
Таблица №3 Списък на учредените СОЗ на територията на община Иваново /продължение/

№	Проведена приемателна комисия, съгласно чл.43	Водно тяло (по разрешително)	РВБ/издател на заповедта
145		BG1G00000N1035	Русе
379		BG1G0000K1B041	Русе
395	Приета	BG1G0000K1B041	Русе
525	Приета	BG1G000K1B041	Русе

Източник: <http://www.bd-dunav.org/content/registri/zoni-za-zashtita-na-vodite/>

На-близката учредна санитарноохранителна зона до съществуващата площадка - СОЗ-128/03.05.07 с.Щръклево Д-ж 1, 2, 3, м-ст „Никулчов кладенец” подземен-незащитен, публична Подземно водно тяло BG1G00000N1035, отстои на разстояние около 6200 метра в посока север от имота.

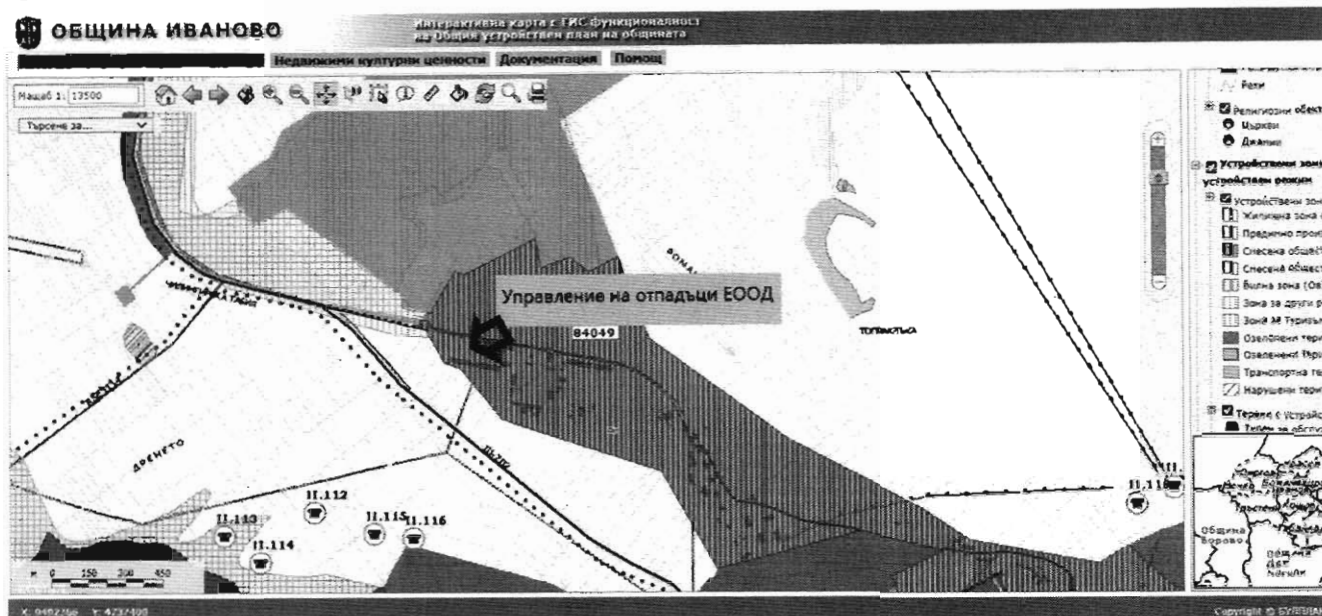
Имотът не попада в обхвата на пояс I или пояс II на санитарно-охранителни зони на водоизточниците и съоръженията за питейно-битово водоснабдяване и около водоизточниците на минерални води, използвани за лечебни, профилактични, питейни и хигиенни нужди, с което изискването на чл. 37 ЗУО е спазено. Местоположението на най-близкият кладенец, за който им учредена СОЗ, до имота, в който ще се реализира новото ИП, е показано на фигура №2.



Фигура №2 Местоположение на ПИ 84049.166.399 до най-близкият кладенец (Никулчов кладенец), за който има учредена СОЗ

Местоположението на имота, в който ще се реализира ИП, съгласно действащия общ устройствен план на Община Иваново, е представено на фигура №3. От нея е видно отреждането на устройствената зона, в която той попада – за „смесено обществено обслужващо и

производствено складово предназначение”.

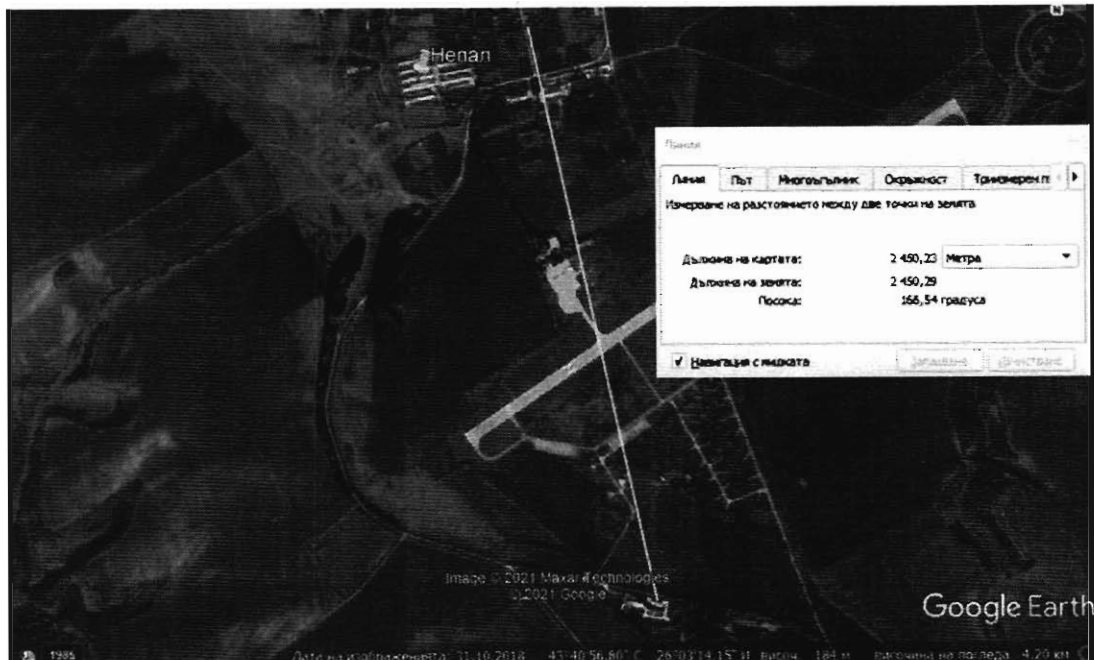


Фигура №3 Вид на устройствената зона, в която имот 84049.166.399 попада съгласно ОУП на община Иваново

Отстояния на границата на площадката от жилищни сгради и обекти, подлежащи на здравна защита по смисъла на §1, т.3 от Допълнителните разпоредби на Наредбата за ОВОС.

Част от дейностите на територията на площадката на „Управление на отпадъци“ ЕООД се причисляват към „Претоварни и сортировъчни станции за битови отпадъци“, за която минималното отстояние до обекти, подлежащи на здравна защита, и обекти за производство на лекарствени продукти, медицински изделия и козметични продукти е определено на 300 метра. Отстоянието е спазено.

Най-близките обекти, подлежащи на здравна защита са жилищни сгради от с. Щръклево – отстоят на около 2 450 метра в посока север от площадката. На фигурата по-долу е представено местоположението на имота, в който ще се реализира ИП, спрямо най-близките къщи на населеното място.



Фигура №4 Местоположение на имота до най-близко разположените обекти, подлежащи на здравна защита – жилищни сгради в село Щръклево.

Най-близко разположените до имот 84049.166.399 защитени зони по смисъла на Закона за биологичното разнообразие (ЗБР), са както следва:

- BG0000608 „Ломовете” за опазване на природните местообитания и на дивата флора и фауна, определена съгласно чл.6, ал.1, т.1 и 2 от ЗБР и включена в списъка със защитените зони, приет с Решение №122/2007 на Министерски съвет (ДВ, бр.21/2007) и
- BG0002025 „Ломовете” за опазване на дивите птици, обявена със Заповед №РД-562/05.09.2008 г. на Министъра на околната среда и водите (ДВ, бр.84/2008), разширена със Заповед №РД-382/19.04.2013 г. на Министъра на околната среда и водите (ДВ, бр.50/2013),

които отстоят съответно на 190 метра и 264 метра от ПИ, в който ще се реализира инвестиционното предложение.

Новото ИП не изисква вода за производствени нужди и не е необходимо получаване на разрешително за водовземане по реда на Закона за водите.

Инвестиционното предложение ще се реализира след приключване на процедурите по реда на глава Шеста на ЗООС и изменение на разрешителния документ за дейности с отпадъци по чл.35 ЗУО.

#### 4. Местоположение:

(населено място, община, квартал, поземлен имот, като за линейни обекти се посочват засегнатите общини/райони/кметства, географски координати или правоъгълни проекционни UTM координати в 35 зона в БГС2005, собственост, близост до или засягане на елементи на Националната екологична мрежа (НЕМ), обекти, подлежащи на здравна защита, и територии за опазване на обектите на културното наследство, очаквано трансгранично въздействие, схема на нова или промяна на съществуваща пътна инфраструктура)

Настоящото инвестиционно предложение ще се реализира в част от поземлен имот (ПИ) с идентификатор 84049.166.399, местност „Дренето”, землището на с. Щръклево, община Иваново. Имотът е частна общинска собственост (ЧОС) на Община Иваново, част от който е предоставена за ползване на „Управление на отпадъци” ЕООД въз основа на два договора за наем: №Д-39 от 29.06.2017 г. (представен в Приложение №1 към настоящата информация) и №Д-202 от 30.05.2023

г. (представен в Приложение №2 към настоящата информация).

Площта на имот с идентификатор 84049.166.399 е 12 805 м<sup>2</sup>, а частта от имота, която е отдадена под наем от Община Иваново на „Управление на отпадъци“ ЕООД е 10 865 м<sup>2</sup>. Община Иваново е отдала на дружеството въз основа на два договора за наем:

- две масивни сгради със застроени площи 1 756 м<sup>2</sup> (сграда 84049.166.399.6) и 67 м<sup>2</sup> (сграда 84049.166.399.7);
- незастроената част от поземлен имот с идентификатор 84049.166.399, с площ 9 033 кв. м.

Регистър на координатите (граничните чупки) на площадката на имот с ПИ 84049.166.399, местност „Дренето“, землище на село Щръклево, община Иваново, в координатна система БГ2005 г., са показани в таблицата по-долу:

Таблица №4 Координати на граничните точки на площадката на ПИ 84049.166.399

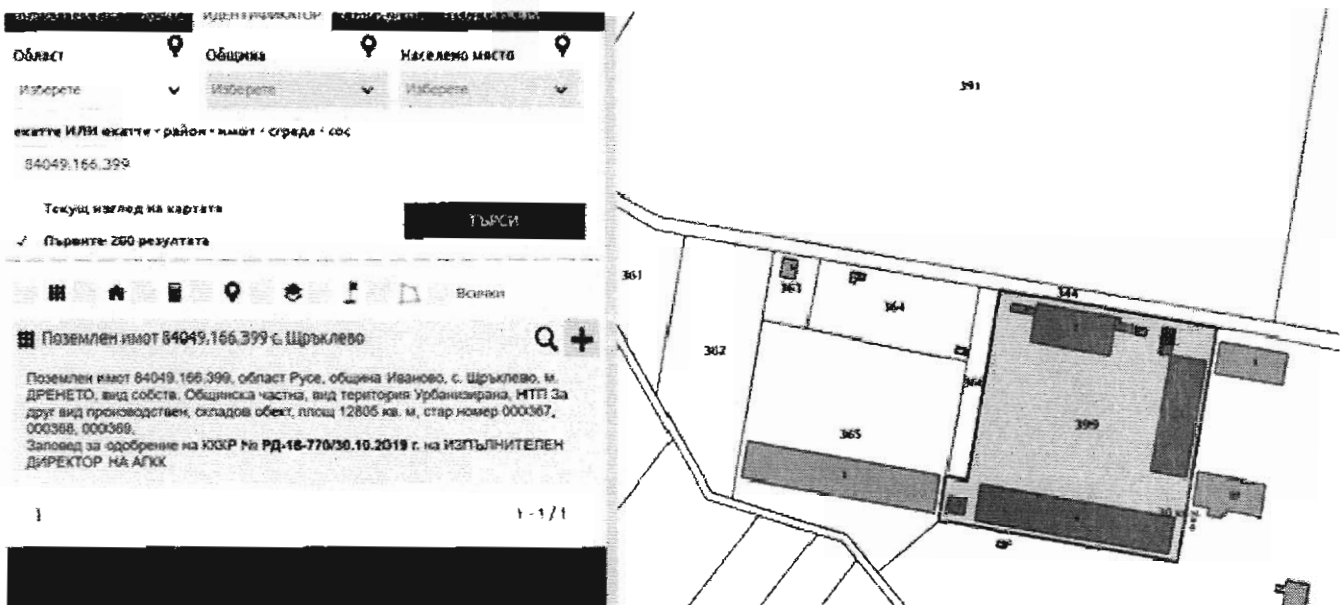
Номер на граничната точка	Северна ширина	Източна дължина
УО1	43°40'57.61"С	26° 3'12.91"И
УО2	43°40'57.21"С	26° 3'17.20"И
УО3	43°40'53.37"С	26° 3'16.42"И
УО4	43°40'54.09"С	26° 3'11.80"И

На фигурите по-долу е показано местоположението на съществуващата площадка за третиране на отпадъци, която „Управление на отпадъци“ ЕООД експлоатира.



Фигура №5 Местоположение на ПИ 84049.166.399, местност „Дренето“, координати на граничните точки в google earth

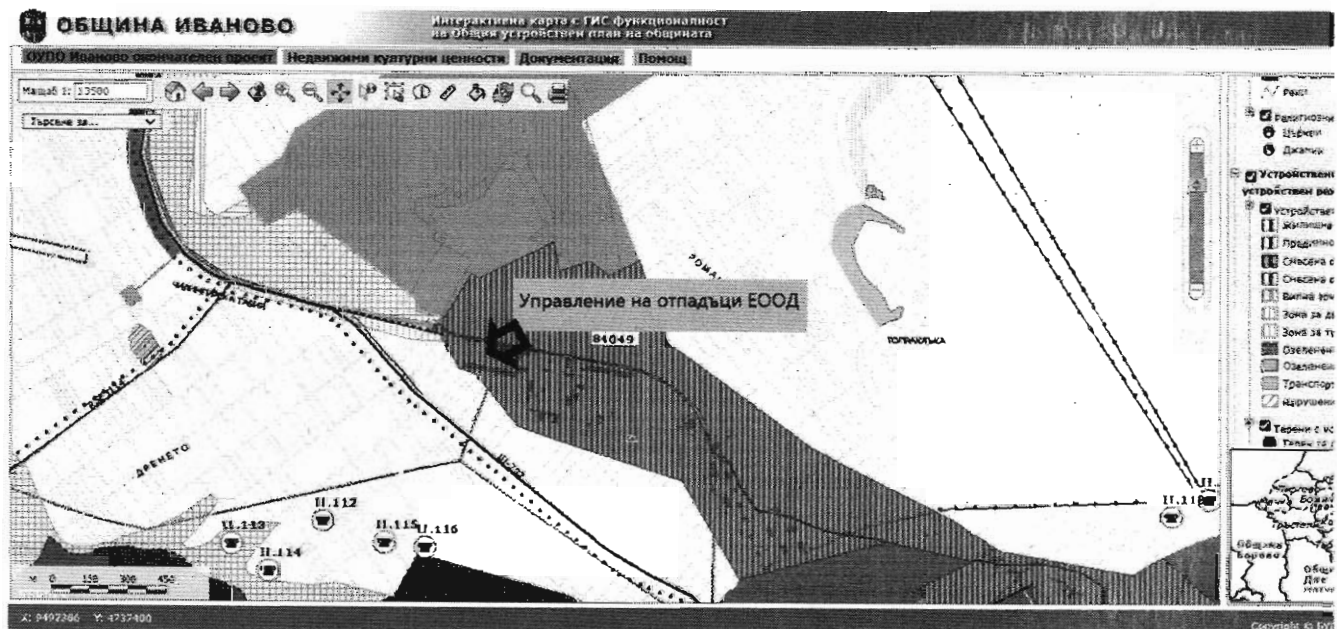




Фигура №6 Местоположение на ПИ 84049.166.399, местност „Дренето“, землище на с. Щръклево, община Иваново по кадастралната карта

Със Заповед №РД-09-118 от 05.04.2017 г. на кмета на Община Иваново е одобрен ПУП-ПЗ за десет броя поземлени имота в местността „Дренето“, землище на с. Щръклево, община Иваново, един от които е ПИ 000399 (предмет на настоящото инвестиционно предложение). С одобряването на ПУП-ПЗ предназначението на ПИ 000399 (стар идентификатор, настоящ нов идентификатор 84049.166.399) е променено от „Друг нестопански терен“ в „Смесено обществено обслужващо и производствено складово предназначение“.

Местоположението на имота, в който ще се реализира ИП, съгласно действащия общ устройствен план на Община Иваново, е представено на фигура №3. От нея е видна устройствената зона, в която той попада – „смесено обществено обслужващо и производствено складово предназначение“.



Фигура №3 Вид на устройствената зона, в която имот 84049.166.399 попада съгласно ОУП на община Иваново



### Защитени територии

Защитени територии смисъла на Закона за защитените територии са: резерват, природен парк, национален парк, природна забележителност, защитена местност (ЗМ) и поддържан резерват. Землището на с. Щръклево, община Иваново, попада в следната защитена територия.

**Таблица №5** Защитени територии в землището на село Щръклево, община Иваново

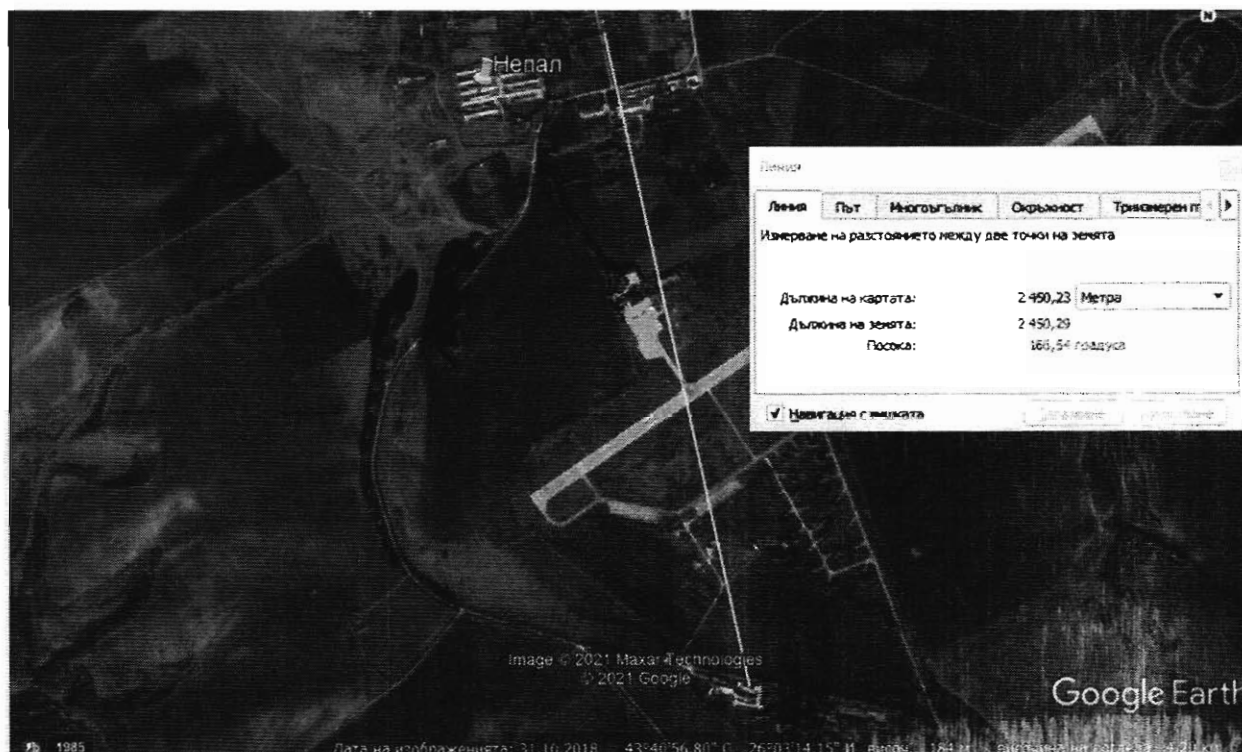
Наименование на ЗМ	Категория	Населени места на територията на община Иваново	Площ, хектара	Документи за обявяване	Документи за промяна:	Цели на обявяване:
Русенски Лом	Природен парк	с. Иваново, с. Кошов, с. Нисово, с. Сваленик, с. Табачка, с. Червен, с. Щръклево	3408.0	Заповед № РД-567 от 26.02.1970 г., бр. 30/1970 на ДВ	1. Промяна в площта - намаляване със Заповед №РД-586 от 08.06.1983 г.; 2. Промяна в площта - увеличаване със Заповед №580 от 17.06.1986 г.; 3. Прекатегоризация със Заповед №РД-794 от 19.08.2002 г.; 4. Приемане на План за управление с Решение №539 от 06.06.2005 г.	Опазване на биологичното и ландшафтно разнообразие и културно-историческото наследство

Имот ПИ 84049.166.399 не попада в границите на защитени територии по смисъла на Закона за защитените територии, както и в границите на Защитени зони по смисъла на Закона за биологичното разнообразие. Най-близко разположените до ПИ 84049.166.399 защитени зони по ЗБР са BG0000608 „Ломовете“ за опазване на природните местообитания и на дивата флора и фауна и BG0002025 „Ломовете“ за опазване на дивите птици. Същите отстоят съответно на около 190 метра и 270 метра от ПИ, в който ще се реализира инвестиционното предложение.

В приложение №1 на Наредба №Н-4 са посочени минимални отстояния до обекти, подлежащи на здравна защита, и обекти за производство на лекарствени продукти, медицински изделия и козметични продукти. Най-малкото отстояние, предвидено в наредбата, съобразно вида на дейността, която ще се осъществява, е 300 метра – за претоварни и сортировъчни станции за битови отпадъци /дейността, която е най-близка до тази, която се извършва на съществуващата площадка/.

Най-близките обекти, подлежащи на здравна защита са жилищни сгради от с. Щръклево – отстоят на около 2 450 метра в посока север от площадката. Нормативното изискване е спазено.

На фигурата по-долу е представено местоположението на имота, в който ще се реализира ИП, спрямо най-близките къщи на населеното място – село Щръклево.



Фигура №4 Местоположение на имота до най-близко разположените обекти, подлежащи на здравна защита – жилищни сгради в село Щръклево.

Инвестиционното предложение не включва изграждане на нова или промяна на съществуваща инфраструктура. От реализирането му не се очаква трансгранично въздействие.

**5. Природни ресурси, предвидени за използване по време на строителството и експлоатацията:**

(включително предвидено водоземане за питейни, промишлени и други нужди - чрез обществено водоснабдяване (ВиК или друга мрежа) и/или водоземане или ползване на повърхностни води и/или подземни води, необходими количества, съществуващи съоръжения или необходимост от изграждане на нови)

На етап *строителство* – ИП не е свързано със строителни дейности.

На етап *експлоатация* ще бъде използвана вода за питейно-битови нужди от персонала, работещ на площадката. Водните количества за питейно-битови нужди ще се осигурят от съществуваща водопроводна мрежа до имота.

**6. Очаквани вещества, които ще бъдат емитирани от дейността, в т.ч. приоритетни и/или опасни, при които се осъществява или е възможен контакт с води:**

Реализирането на ИП не води до формиране на приоритетни и/или опасни вещества.

**7. Очаквани общи емисии на вредни вещества във въздуха по замърсителя:**

За определяне на очакваните общи емисии на вредни вещества във въздуха по замърсители е направена справка в:

- *Актуализирана единна методика за инвентаризация на емисиите на вредни вещества във въздуха* (Заповед № РД-165/20.02.2013 на МОСВ) /източник ИАОС към МОСВ/

В методиката Глава 09 *Третиране и обезвреждане на отпадъци* са включени следните раздели:

- 0902 Изгаряне на отпадъци;

- 0904 Депа за твърди отпадъци;
- 0907 Открито изгаряне на отпадъци от земеделие (с изключение на 10.03);
- 0910 Друго обезвреждане на отпадъци.

В методиката не се разглеждат очаквани емисии в атмосферния въздух в резултат на съхранение и шредирание на отпадъци /ново ИП/, както и от сортиране, ръчно разделяне, шредирание /съществуващо положение/.

Липсват данни за сектора. Методиката е неприложима за конкретното инвестиционно предложение.

- *EMEP/EEA air pollutant emission inventory guidebook – 2019 (източник <http://www.eea.europa.eu>)*

В Методиката, в т. 5. *Отпадъци*, са разгледани следните видове дейности:

5.A Биологично третиране на отпадъци;

5.B.1 Биологично третиране на отпадъци - Компостиране

5.B.2 Биологично третиране на отпадъци - анаеробно разграждане Биогаз

5.C.1.a Изгаряне на битови отпадъци

5.C.1.b Изгаряне на промишлени отпадъци, включително вредни отпадъци и утайки от отпадъчни води

5.C.1.b.iii Изгаряне на клинични отпадъци

5.C.1.b.v Кремация

5.C.2 Открито изгаряне на отпадъци

5.D Пречистване на отпадъчни води

5.E Други отпадъци

В методиката не се разглеждат очаквани емисии в атмосферния въздух в резултат на третиране на този вид отпадъци и за конкретните дейности, които се планират да се извършват на площадката – съхраняване и шредирание. Липсват данни за сектора. Методиката е неприложима за конкретното инвестиционно предложение.

- *Reference Document on Best Available Techniques on Emissions from Storage, July 2006 (източник <http://eippcb.jrc.ec.europa.eu>)*

В референтния документ за този сектор са описани емисии в атмосферния въздух, които е възможно да възникнат в резултат на съхранението на течни и втечени газове и насипни материали.

Тъй като на територията на производствената площадка на „Управление на отпадъци“ ЕООД не се предвижда съхранение на втечени газове, разглеждаме само възможните емисии от насипни товари и течности.

Това са емисии при извършване на следните дейности:

- Доставка на отпадъци;
- Разтоварване на отпадъци;
- Транспортиране на отпадъци /за последващо третиране/.

Основните събития, които биха могли да причинят вреди, респективно емисии в резултат на инциденти, са описани в т. 4.1.7 на документа (глава 4). Това са:

- Пожар – предизвикан от запалване след разлив, самостоятелно горене, умишлен палеж, електрически повреди /бойлери, печки, мотори или др./, опасни дейности /например заваряване, тютюнопушене/; външни събития /мълния, пожар в съседен имот/;

- Експлозия – предизвикана от пожар; разлив на несъвместими химични вещества и запалими вещества;
- Отделяне на опасни вещества – предизвикани от неизправност в превозни средства или субективна грешка.

В документа не се разглежда вид и количество на очакваните емисии от инциденти, т.к. те пряко зависят от:

- Видът /съставът/ на участващите вещества в инцидента;
- Количеството на веществата;
- Мястото на възникване на аварията.

За отпадъците, които ще бъдат третирани на място на площадката ще се спазват нормативните изисквания – обозначаване на всеки вид отпадък, спазване на принципа на разделност, несмесване на опасни с неопасни и на оползотворими с неоползотворими отпадъци и др.

След обстойно запознаване с документа, може да заключим, че в резултат на нормалната експлоатация на обекта и при спазване на нормативните изисквания за третиране и съхранение на отпадъците, не се очакват емисии в атмосферния въздух в резултат на дейността.

Възможни емисии в атмосферния въздух могат да възникнат в резултат на аварийни ситуации и инциденти. За предотвратяване на възникването на подобни емисии дружеството ще предприеме управленски и технически мерки с превантивен характер.

#### **8. Отпадъци, които се очаква да се генерират, и предвиждания за тяхното третиране:**

За действащата площадка дружеството има утвърдени от РИОСВ – Русе работни листи за класификация на отпадъците.

Дружеството кандидатства да има право да приема няколко нови неопасни отпадъци на площадката си с цел шредирването им и при необходимост – сортирането им. При тази дейност ще се образуват отпадъци от подгрупа 19 12 на *Наредба №2 за класификация на отпадъците*, за които вече има утвърдени работни листи за квалификация. За тях ще се наложи допълването на технологичния процес във вече утвърдените работни листи за класификация на отпадъците.

#### **9. Отпадъчни води:**

Реализирането на инвестиционното предложение не води по промяна / увеличение на битово-фекални отпадъчни води (в резултат от жизнената дейност на персонала – 12 човека), които ще се заустват в изгребна яма. След напълването ѝ отпадъчните води се предават на ВиК ООД – Русе.

На етап експлоатация от новото ИП ще се формират битово-фекални отпадъчни води.

Няма увеличение на количеството БФОВ, тъй като новото ИП не е свързано с необходимост от увеличаване на персонала, извършващ дейности с отпадъци на площадката.

Площадката няма връзка с канализационна мрежа на населено място – такава не е изградена. (очаквано количество и вид на формираните отпадъчни води по потоци (битови, промишлени и др.), сезонност, предвидени начини за третирането им (пречиствателна станция/съоръжение и др.), отвеждане и заустване в канализационна система/повърхутоен воден обект/водопътна изгребна яма и др.)

#### **10. Опасни химични вещества, които се очаква да бъдат налични на площадката на предприятието/съоръжението:**

Настоящото ИП не включва съхраняване на нови опасни отпадъци, както и опасни химични вещества. Новите отпадъци, за които дружеството кандидатства с настоящото ИП да

приема на площадката си с цел шредирането и /и при необходимост – сортирането им/, са неопасни.

На съществуващата площадка Дружеството има право да приема с цел съхранение опасни отпадъци – трикратно изплакнати опаковки, замърсени с опасни вещества – съгласно действащия си разрешителен документ за дейности с отпадъци. Настоящото ИП не променя вида и/или количествата на опасните отпадъци, които се приемат на площадката.

(в случаите по чл. 99б от ЗООС се представя информация за вида и количеството на опасните вещества, които ще са налични в предприятието/съоръжението съгласно приложение № 1 към Наредбата за предотвратяване на големи аварии и ограничаване на последствията от тях)

I. Моля да ни информирате за необходимите действия, които трябва да предприемем, по реда на глава шеста от ЗООС.

Моля на основание чл. 93, ал. 9, т. 1 от ЗООС да се проведе задължителна ОВОС, без да се извършва преценка.

Моля, на основание чл. 94, ал. 1, т. 9 от ЗООС да се проведе процедура по ОВОС и/или процедурата по чл. 109, ал. 1 или 2 или по чл. 117, ал. 1 или 2 от ЗООС.

II. Друга информация (не е задължително за попълване)

Моля да бъде допуснато извършването само на ОВОС (в случаите по чл. 91, ал. 2 от ЗООС, когато за инвестиционно предложение, включено в приложение № 1 или в приложение № 2 към ЗООС, се изисква и изготвянето на самостоятелен план или програма по чл. 85, ал. 1 и 2 от ЗООС) поради следните основания (мотиви):.....

Прилагам:

1. Документи, доказващи обявяване на инвестиционното предложение на интернет страницата на възложителя, ако има такава, и чрез средствата за масово осведомяване или по друг подходящ начин съгласно изискванията на чл. 95, ал. 1 от ЗООС.

Приложение №1 Копие на публикувана обява – 1 брой.

2. Документи, удостоверяващи по реда на специален закон, нормативен или административен акт права за инициране или кандидатстване за одобряване на инвестиционно предложение.

3. Други документи по преценка на уведоителя:

3.1. допълнителна информация/документация, поясняваща инвестиционното предложение;

3.2. картен материал, схема, снимков материал в подходящ мащаб.

- скица на имот 84049.166.399– 1 брой;

- копие на договори за наем между „Управление на отпадъци“ ЕООД и Община Иваново – 2 броя.

4. Електронен носител – 1 бр. CD;

5. X Желая писмото за определяне на необходимите действия да бъде издадено в електронна форма и изпратено на посочения адрес на електронна поща.

6. X Желая да получавам електронна кореспонденция във връзка с предоставяната услуга на посочения от мен адрес на електронна поща.

7.  Желая писмото за определяне на необходимите действия да бъде получено чрез лицензиран пощенски оператор.

Дата: 25.07.2024 г.

Уведоител: .....  
(подпис)